



**INSTITUTO GEOGRÁFICO
AGUSTÍN CODAZZI**

DESCRIPCIÓN DE PUNTO GEODÉSICO

Nomenclatura Estandarizada 05615037

Nomenclatura Placa: 05615037

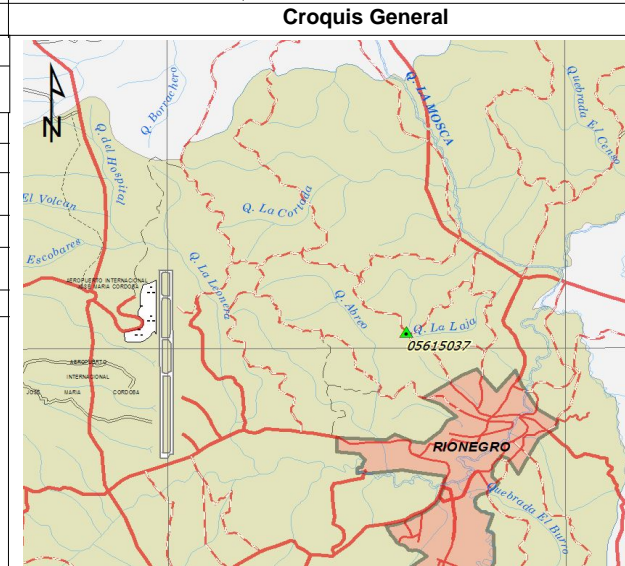
FECHA

Año-Mes-Día

2019/11/20

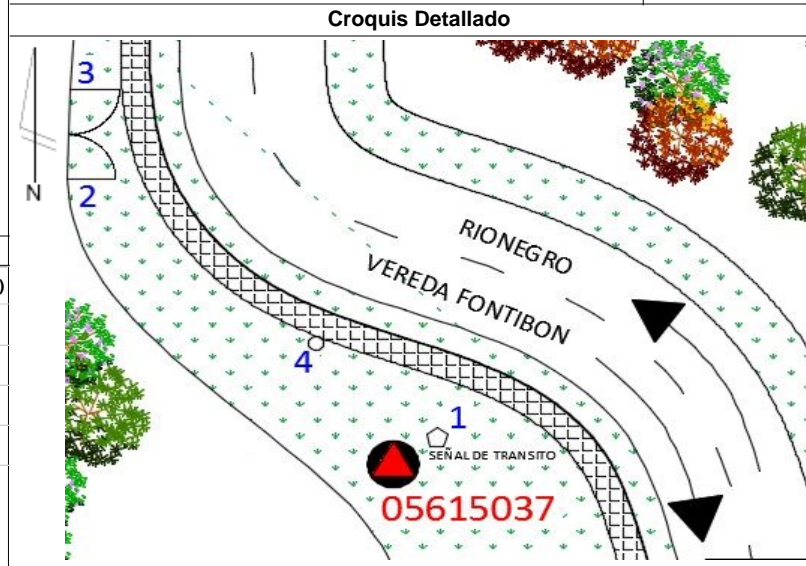
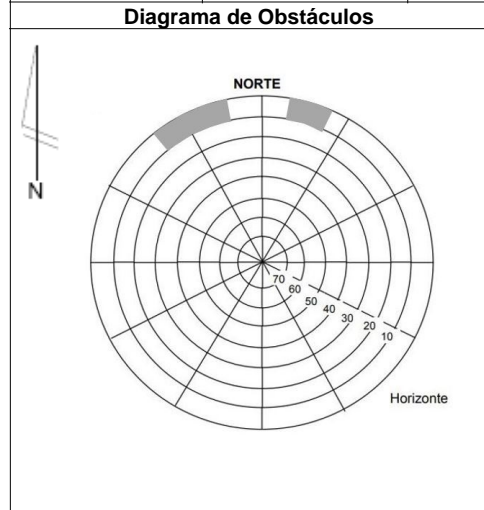
Departamento: ANTIOQUIA	Municipio: RIONEGRO	Vereda: CUCHILLAS DE SAN JOSÉ	Sitio: LADO IZQUIERDO DE LA VÍA
-----------------------------------	-------------------------------	---	---

Coordenadas Navegadas MAGNA-SIRGAS			
Latitud (φ): 	Longitud (λ): 	Altura Elipsoidal (m): 	
N 6° 10' 11.04995	W 75° 23' 9.099959	2137.0 m	
Monumentación			
Fecha:	Tipo:	Monumentado por:	
2019/08/26	MOJÓN	FRANCISCO JAVIER MORA	
Estado del Punto:	Ancho (m):	Largo(m):	Sobresale(m):
BUENO	0.3	0.3	0.2



Acceso General

PARTIENDO DEL PARQUE PRINCIPAL DEL MUNICIPIO DE RIONEGRO, SE INICIA RECORRIDO EN LA CALLE 49 CON CARRERA 51 DONDE SE DEBE SEGUIR EL SENTIDO DE AVANCE DE LA VÍA POR APROXIMADAMENTE 200 METROS HASTA LLEGAR A LA INTERSECCIÓN CON LA CALLE 47, DONDE SE DEBE GIRAR A LA DERECHA PARA TOMAR LA CALLE 47, ESTANDO ALLÍ SE DEBE CONDUCIR UN TOTAL DE 1.3 KM PARA LLEGAR A LA INTERSECCIÓN CON LA CARRERA 54 DONDE SE DEBE VIRAR A LA DERECHA PARA CONTINUAR POR ESTA CARRERA POR UN TOTAL DE 2.1 KM, ENCONTRANDO EL VÉRTICE GEODÉSICO EN EL COSTADO DERECHO DE LA VÍA.



Referencias medidas de los objetos al punto			
N	Objeto	Azimet Magnetico(°)	Distancia(m)
1	SEÑAL DE TRANSITO	236.0	5.4
2	ESQUINA PORTÓN	134.0	46.5
3	ESQUINA PORTÓN	142.0	53.7
4	POSTE ELÉCTRICO	150.0	15.8

Descripción Detallada

EL VÉRTICE GEODÉSICO SE ENCUENTRA UBICADO EN EL COSTADO IZQUIERDO DE LA VÍA EN EL SENTIDO DE AVANCE.

Observaciones:

Describió: JULIAN CAMILO PEÑA VALDERRAMA