



**INSTITUTO GEOGRÁFICO  
AGUSTÍN CODAZZI**

**DESCRIPCIÓN DE PUNTO GEODÉSICO**

Nomenclatura Estandarizada 05615059

Nomenclatura Placa: 05615059

**FECHA**

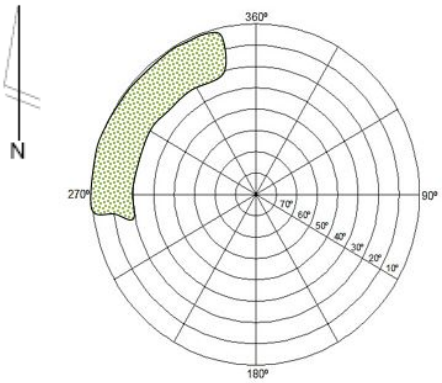

**Año-Mes-Día**

2019/11/18

<b>Departamento:</b> ANTIOQUIA	<b>Municipio:</b> RIONEGRO	<b>Vereda:</b> EL TABLACITO	<b>Sitio:</b> FINCA LA LUISA
-----------------------------------	-------------------------------	--------------------------------	---------------------------------

<b>Coordenadas Navegadas MAGNA-SIRGAS</b>			<b>Croquis General</b> 	<b>Acceso General</b> PARTIENDO DEL PARQUE PRINCIPAL DE RIONEGRO SE TOMA LA CARRERA 50 CON SENTIDO NORTE EN UNA DISTANCIA DE 90 METROS HASTA INTERCEPTAR CON LA CALLE 51 QUE SE TOMARA HACIA EL OCCIDENTE RECORRIENDO UNA DISTANCIA DE 250 METROS. AL LLEGAR A LA CARRERA 52 SE GIRA HACIA EL SUR 400 METROS HASTA LLEGAR A LA CALLE 47 DONDE SE RECORRERÁ UN DISTANCIA DE 13.5 KM HASTA LLEGAR AL SECTOR DEL TABLACITO.
<b>Latitud ( φ ): N 6° 7' 27.16896</b>	<b>Longitud ( λ ): W 75° 28' 10.31123</b>	<b>Altura Elipsoidal ( m ): 2347.0 m</b>		

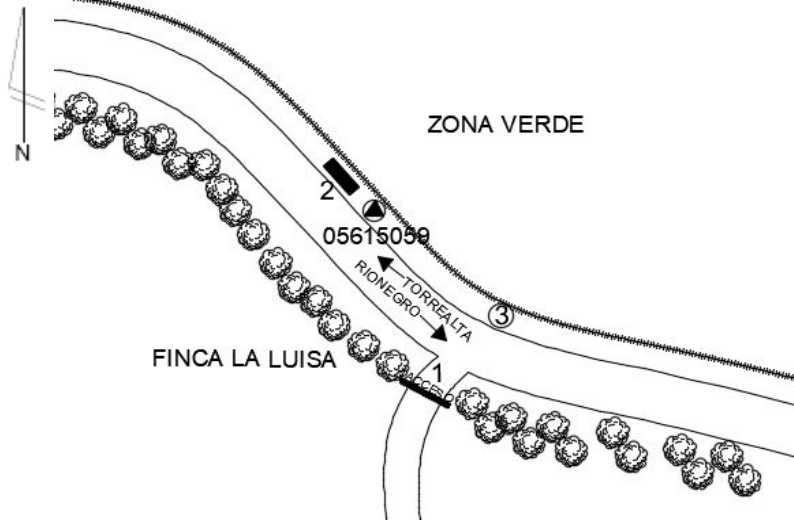

<b>Monumentación</b>			
<b>Fecha:</b> 2019/09/09	<b>Tipo:</b> MOJÓN	<b>Monumentado por:</b> JAVIER GUALDRON DÍAZ	
<b>Estado del Punto:</b> BUENO	<b>Ancho (m):</b> 0.3	<b>Largo(m):</b> 0.3	<b>Sobresale(m):</b> 0.2

<b>Diagrama de Obstáculos</b> 	<b>Imagen de la Placa</b> 
--	---

<b>Referencias medidas de los objetos al punto</b>			
N	Objeto	Azimet Magnetico(°)	Distancia(m)
1	CENTRO PORTADA FINCA	9.0	11.26
2	CABEZAL ALCANTARILLA	120.0	48.0
3	POSTE DE TELÉFONOS	304.0	15.92

**Observaciones:**

**Describió:** ANDRES FELIPE FUENTES PINEDA

<b>Croquis Detallado</b> 	<b>Perfil</b> 
---	---

**Descripción Detallada**

EL VÉRTICE SE ENCUENTRA LOCALIZADO AL COSTADO NORTE DE LA VÍA VEREDAL FRENTE A LA PORTADA DE LA ENTRADA FINCA LA LUISA