



**INSTITUTO GEOGRÁFICO
AGUSTÍN CODAZZI**

DESCRIPCIÓN DE PUNTO GEODÉSICO

Nomenclatura Estandarizada 05615068

Nomenclatura Placa: 05615068

FECHA

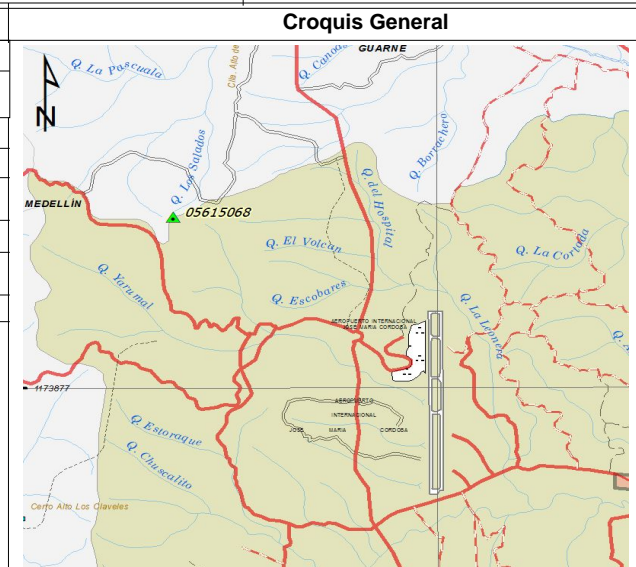
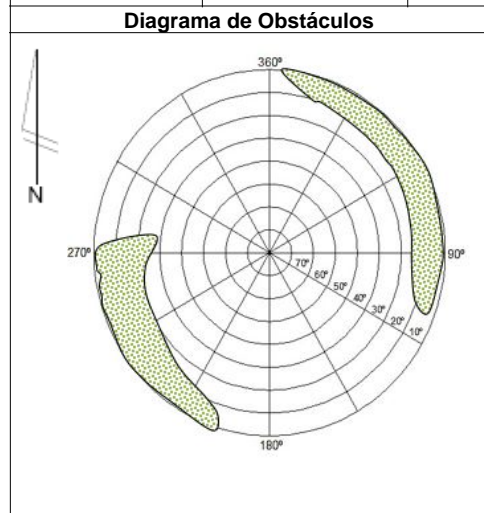
Año-Mes-Día

2019/11/18

Departamento: ANTIOQUIA	Municipio: RIONEGRO	Vereda: LA QUIEBRA	Sitio: FINCA LA MAJARRA
-----------------------------------	-------------------------------	------------------------------	-----------------------------------

Coordenadas Navegadas MAGNA-SIRGAS		
Latitud (φ): 	Longitud (λ): 	Altura Elipsoidal (m):
N 6° 11' 49.03692	W 75° 27' 50.04611	2529.0 m

Monumentación			
Fecha:	Tipo:	Monumentado por:	
2019/09/09	MOJÓN	JAVIER GUALDRON DÍAZ	
Estado del Punto:	Ancho (m):	Largo(m):	Sobresale(m):
BUENO	0.3	0.3	0.2

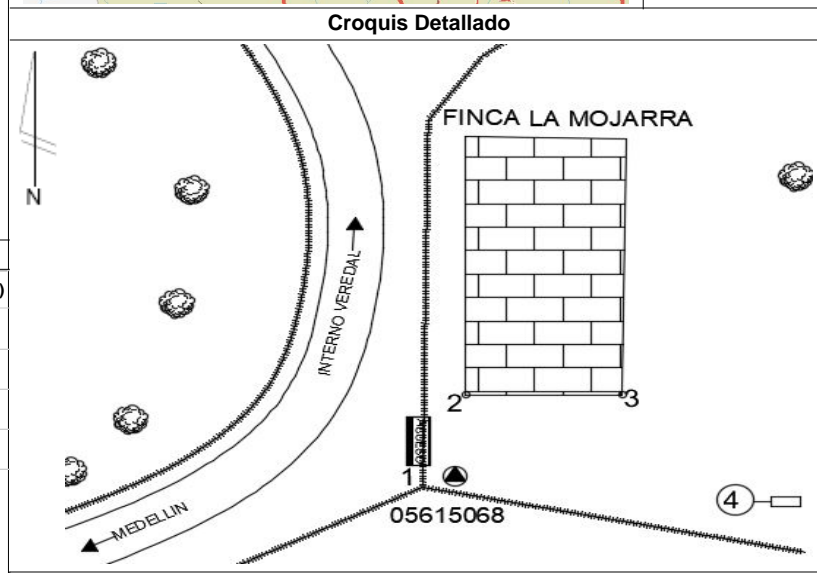


Acceso General

PARTIENDO DEL PEAJE DE SANTA ELENA SE TOMA LA VÍA HACIA EL NORDESTE RECORRIENDO UNA DISTANCIA DE 1.4 KILÓMETROS HASTA LLEGAR A LA ANTIGUA GASOLINERA LA CATALINA, A PARTIR DE ALLÍ SE GIRA LEVEMENTE AL ORIENTE CON UNAS DISTANCIA DE 270 METROS, SEGUIDO DE ESTO AL OCCIDENTE UNA DISTANCIA DE 550 METROS Y POR ULTIMO SE GIRA DE NUEVO AL ORIENTE RECORRIENDO UNA DISTANCIA DE 350 METROS HASTA LLEGAR AL SECTOR CONOCIDO COMO BELLAVISTA.

Referencias medidas de los objetos al punto

N	Objeto	Azimet Magnetico(°)	Distancia(m)
1	INTERSECCIÓN CERCA FINCA	60.0	3.5
2	ESQUINA CASA S-W	195.0	8.5
3	ESQUINA CASA S-E	220.0	9.5
4	POSTE CON TRANSFORMADOR	269.0	7.0



Descripción Detallada

EL VÉRTICE SE ENCUENTRA LOCALIZADO AL INTERIOR DE LA FINCA A 3 METROS DE LA PORTADA DE LA FINCA.

Observaciones:

Describió: ANDRES FELIPE FUENTES PINEDA