



**INSTITUTO GEOGRÁFICO
AGUSTÍN CODAZZI**

DESCRIPCIÓN DE PUNTO GEODÉSICO

Nomenclatura Estandarizada 05615042

Nomenclatura Placa: 05615042

FECHA


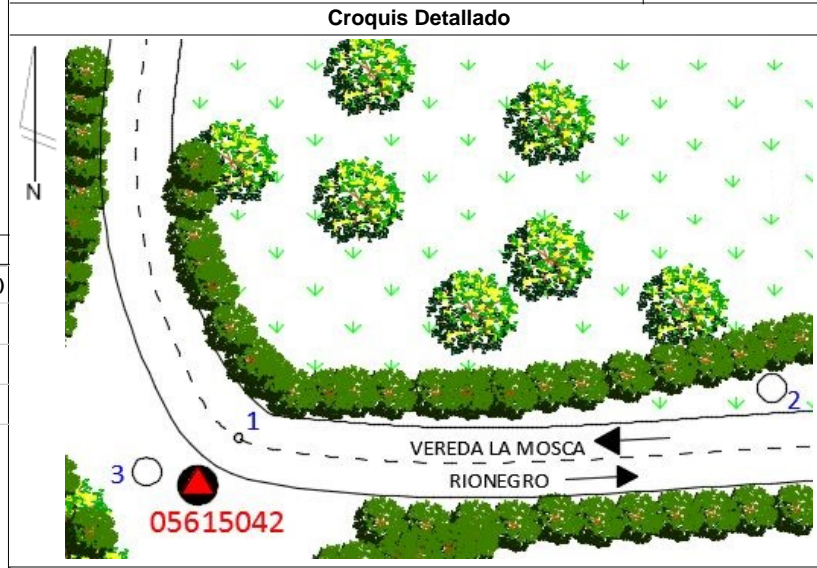
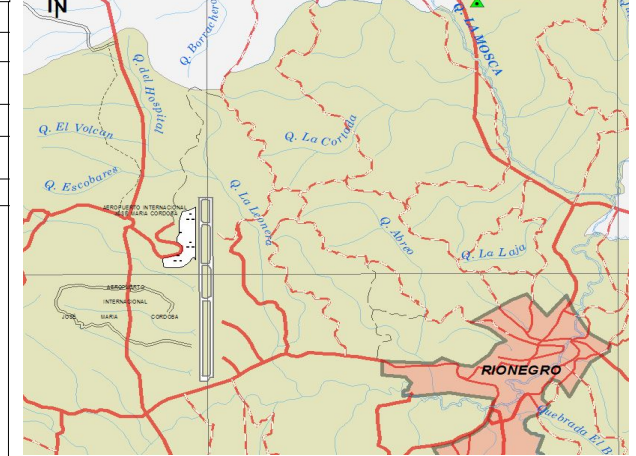
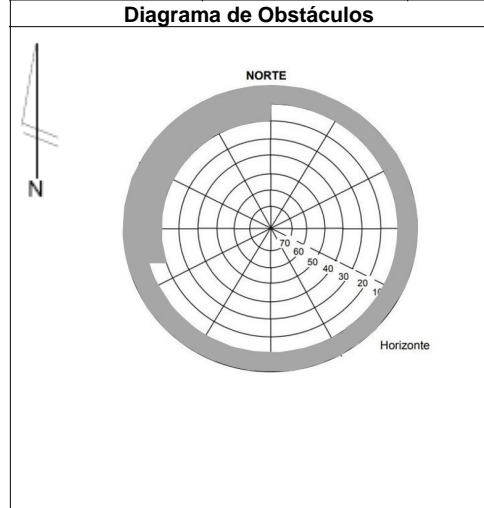
Año-Mes-Día

2019/11/20

Departamento: ANTIOQUIA	Municipio: RIONEGRO	Vereda: LA MOSCA	Sitio: LADO IZQUIERDO DE LA VÍA
-----------------------------------	-------------------------------	----------------------------	---

Coordenadas Navegadas MAGNA-SIRGAS			Croquis General	Acceso General
Latitud (φ): N 6° 12' 52.67519	Longitud (λ): W 75° 22' 56.45640	Altura Elipsoidal (m): 2133.0 m		PARTIENDO DEL PARQUE PRINCIPAL DE RIONEGRO, SE RECORRE POR LA CALLE 49 CON CARRERA 51 DONDE SE AVANZA APROXIMADAMENTE 200 METROS HASTA LLEGAR A LA INTERSECCIÓN CON LA CALLE 47, SE GIRA A LA DERECHA PARA TOMAR LA CALLE 47, Y ALLÍ SE GIRA A LA DERECHA A UNA DISTANCIA DE 200 METROS GIRANDO A LA IZQUIERDA PARA TOMAR LA CARRERA 52. A UN TOTAL DE 92 METROS PARA LLEGAR A LA INTERSECCIÓN CON LA CALLE 46 GIRANDO A LA IZQUIERDA PARA TOMAR ESTA CALLE, SE AVANZA HASTA LA CALLE 47 (500 M), Y EN LA ROTONDA TOMAR LA SEGUNDA SALIDA CONTINUANDO POR LA CALLE 47 VÍA RIONEGRO ¿ CARMEN DE VIBORAL A UNOS 500 METROS APROXIMADAMENTE. ALLÍ SE DEBE TOMAR A LA DERECHA A LA CALLE 39 Y SE CONTINUA POR 1.5 KM ENCONTRANDO LA ROTONDA PARA TOMAR LA SEGUNDA SALIDA ENCONTRANDO UNA ROTONDA DONDE SE SEBE TOMAR LA TERCERA SALIDA EN DIRECCIÓN AUTOPISTA MEDELLÍN-BOGOTÁ, CONDUCIENDO 5.6 KM Y FINALMENTE SE DEBE GIRAR A LA DERECHA Y CONDUICIR UN TOTAL DE 350 METROS PARA ENCONTRAR EL VÉRTICE GEODÉSICO.

Monumentación			
Fecha: 2019/08/26	Tipo: MOJÓN	Monumentado por: FRANCISCO JAVIER MORA	
Estado del Punto: BUENO	Ancho (m): 0.3	Largo(m): 0.3	Sobresale(m): 0.2



Referencias medidas de los objetos al punto

N	Objeto	Azimet Magnetico(°)	Distancia(m)
1	EJE VÍA	220.0	4.75
2	POSTE ILUMINACIÓN	260.0	40.8
3	POSTE ILUMINACIÓN	65.0	1.5

Descripción Detallada

EL VÉRTICE GEODÉSICO SE ENCUENTRA UBICADO EN EL COSTADO IZQUIERDO DE LA VÍA SEGÚN EL SENTIDO DE AVANCE ANTERIORMENTE MENCIONADO.

Observaciones:

Describió: JULIAN CAMILO PEÑA VALDERRAMA