

## 【 操作マニュアル 】

①基本操作 (パソコン・スマートフォン共通) ※スマートフォンの操作は(\* ～～) と表記

← ◎船橋市公式ホームページへ移動します



地図のイメージ (サムネイル)、または地図のタイトルをクリック (\*タップ) することで、地図アプリケーションが開きます。

### ①-1. 地図検索について



キーワードを入れて「検索」ボタンを押すと、関連する地図情報が探せます。検索結果の地図のタイトルをクリック (\*タップ) して下さい。

※ただし、現時点では、複数用語を並べた検索はできません。

## ②地図アプリケーションの基本操作

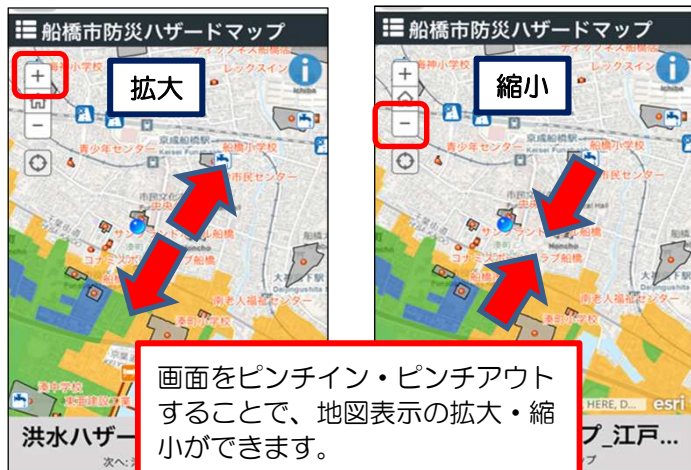
### ②-1 地図操作



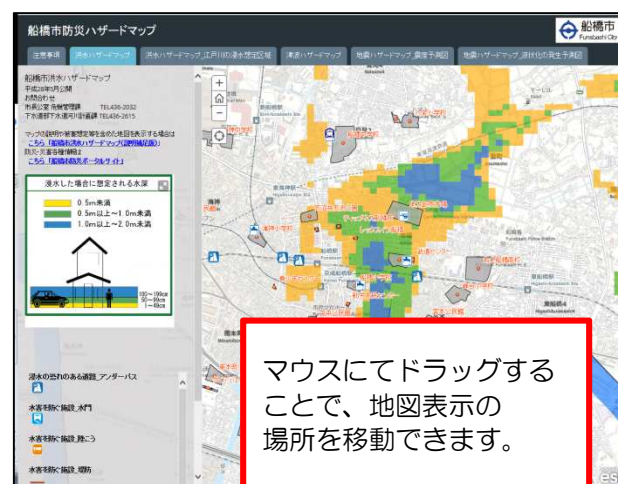
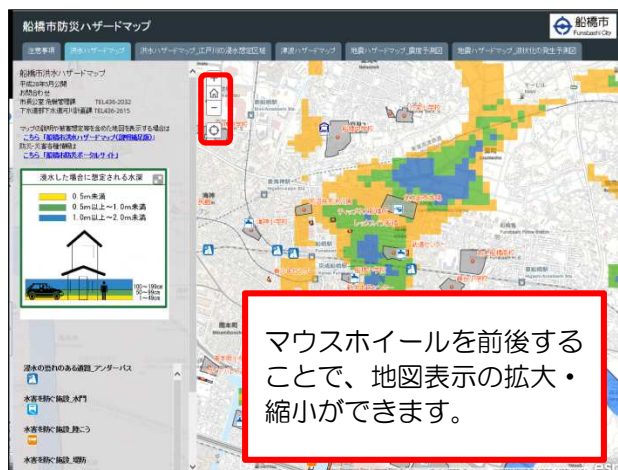
- ...①
- ...②
- ...③
- ...④

- ①: 地図を**拡大表示**します。
- ②: 地図を開いたときの、**最初の状態**に戻ります。
- ③: 地図を**縮小表示**します。
- ④: GPS機能を持った端末機で、位置情報を設定した場合には**現在地を示します**。

#### ◆ スマートフォン



#### ◆ パソコン



### ②-2 情報表示

地図上のアイコンや施設など、情報があるポイントをクリック（\*タップ）することで、情報を表示できます。

