



**INSTITUTO GEOGRÁFICO
AGUSTÍN CODAZZI**

DESCRIPCIÓN DE PUNTO GEODÉSICO

Nomenclatura Estandarizada 05615021

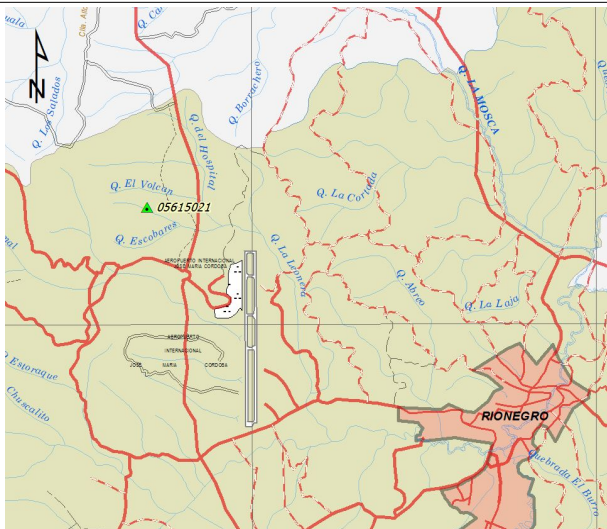
Nomenclatura Placa: 05615021

FECHA

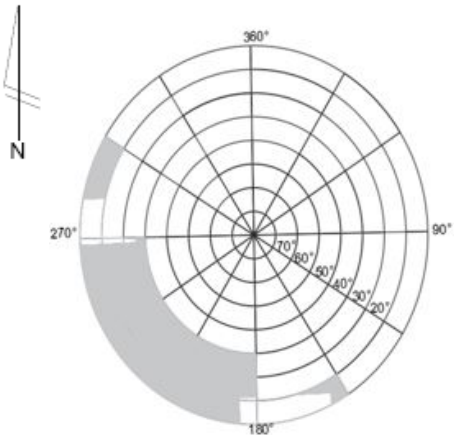

Año-Mes-Día

2019/11/19

Departamento: ANTIOQUIA	Municipio: RIONEGRO	Vereda: PLAYA RICA RANCHERIA	Sitio: RANCHERIA
-----------------------------------	-------------------------------	--	----------------------------

Coordenadas Navegadas MAGNA-SIRGAS			Croquis General	Acceso General
Latitud (φ): N 6° 11' 17.99988	Longitud (λ): W 75° 26' 35.19995	Altura Elipsoidal (m): 2141.354 m		PARTIENDO DEL AEROPUERTO INTERNACIONAL JOSÉ MARÍA CÓRDOBA DEL MUNICIPIO DE RIONEGRO SE RECORRE UNA DISTANCIA DE 3.3 KM APROXIMADAMENTE EN SENTIDO NOROCIDENTE DE LA VÍA QUE CONDUCE A GUARNE - AEROPUERTO PARTIENDO A LA VEREDA PLAYA RICA RANCHERIA SE ENCUENTRA MATERIALIZADO EL VÉRTICE GEODÉSICO 05615021.

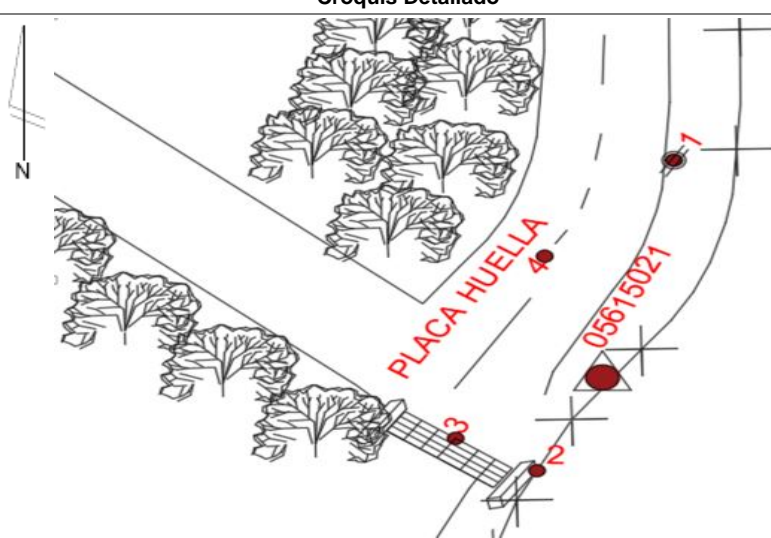

Monumentación			
Fecha: 2019/07/23	Tipo: MOJÓN	Monumentado por: FRANCISCO JAVIER MORA	
Estado del Punto: BUENO	Ancho (m): 0.3	Largo(m): 0.3	Sobresale(m): 0.2

Diagrama de Obstáculos	Imagen de la Placa
	

Referencias medidas de los objetos al punto			
N	Objeto	Azimut Magnético(°)	Distancia(m)
1	POSTE DE LUZ Y ENERGÍA	195.0	3.0
2	ESQUINA CERCA POTRERO	20.0	3.0
3	CENTRO PORTÓN DE LA FINCA	61.0	4.0
4	EJE DE LA PLACA HUELLA	160.0	7.2

Observaciones:

Describió: MILLER EDUARDO MAHECHA CUELLAR

Croquis Detallado	Perfil
	

Descripción Detallada

EL VÉRTICE SE ENCUENTRA LOCALIZADO AL COSTADO SUR DE LA PLACA HUELLA QUE SE ENCUENTRA EN LA VEREDA RANCHERIA EN LA PARTE NORTE DE LA HACIENDA EL GALOPE SE ENCUENTRA EL VÉRTICE GEODÉSICO 05615021.