



**INSTITUTO GEOGRÁFICO
AGUSTÍN CODAZZI**

DESCRIPCIÓN DE PUNTO GEODÉSICO

Nomenclatura Estandarizada 05615016

Nomenclatura Placa: 05615016

FECHA

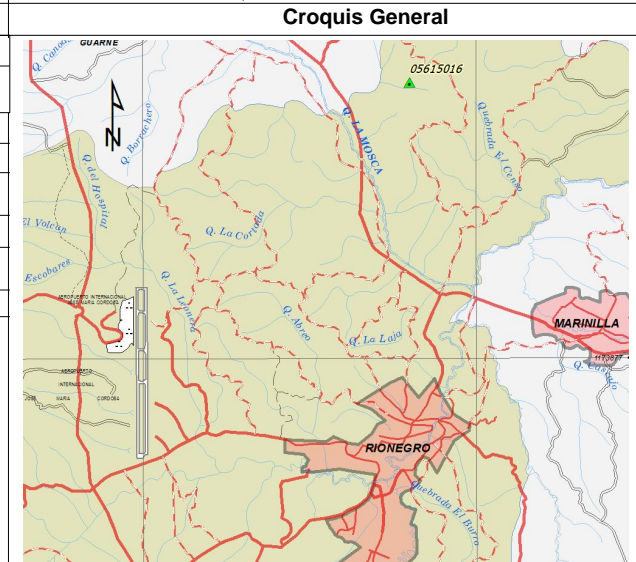

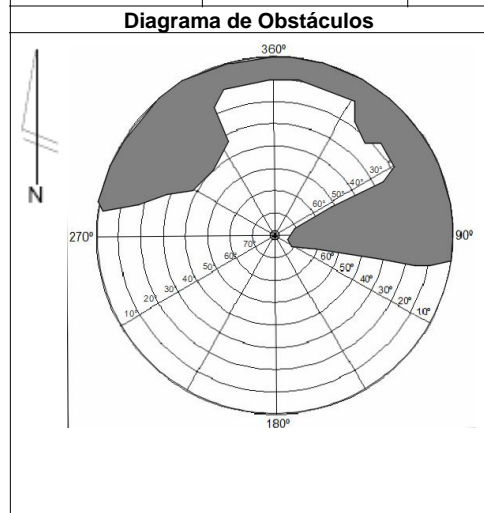
Año-Mes-Día

2019/11/14

Departamento: ANTIOQUIA	Municipio: RIONEGRO	Vereda: SAN LUIS	Sitio: C.E.R SAN LUIS
-----------------------------------	-------------------------------	----------------------------	---------------------------------

Coordenadas Navegadas MAGNA-SIRGAS		
Latitud (φ): N 6° 13' 8.720400	Longitud (λ): W 75° 22' 23.81880	Altura Elipsoidal (m): 2100.0 m

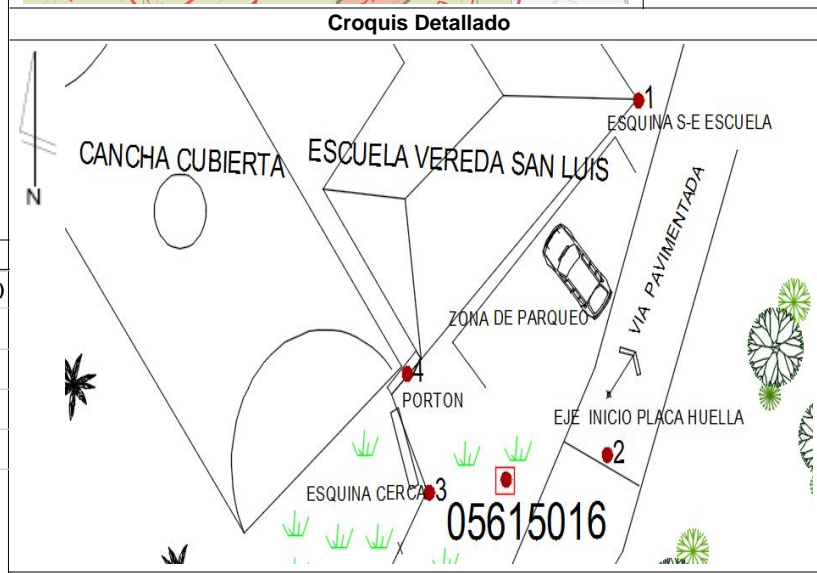
Monumentación			
Fecha: 2019/08/22	Tipo: MOJÓN	Monumentado por: JAVIER GUALDRON DÍAZ	
Estado del Punto: BUENO	Ancho (m): 0.3	Largo(m): 0.3	Sobresale(m): 0.2



Acceso General

PARTIENDO DEL PARQUE PRINCIPAL DE RIONEGRO EN DIRECCIÓN N-E, POR LA CARRERA 50 CON CALLE 52 SE TOMA POR LA CARRERA 42 SENTIDO N-E POR LA VÍA QUE CONDUCE A MARINILLA LLEGANDO A LA INTERSECCIÓN VIAL DE LA AUTOPISTA BOGOTÁ-MEDELLÍN. PASANDO POR EL PUENTE BELÉN, SE AVANZA EN SENTIDO NORTE POR LA VÍA VEREDAL DE SAN LUIS, DONDE SE LLEGA AL INSTITUCIÓN EDUCATIVA DEL MISMO NOMBRE DONDE SE LOCALIZA EL VÉRTICE 05615016. DESDE EL PARQUE PRINCIPAL DE RIONEGRO HASTA EL VÉRTICE TIENE UNA DISTANCIA DE 11,4 KILÓMETROS APROXIMADAMENTE.

Referencias medidas de los objetos al punto			
N	Objeto	Azimet Magnetico(°)	Distancia(m)
1	ESQUINA S-E ESCUELA	213.0	15.0
2	EJE DE VÍA E INICIO DE PLACA HUELLA	265.0	7.5
3	ESQUINA CERCA DE ALAMBRE	90.0	6.0
4	CENTRO PORTÓN ACCESO A CANCHA	110.0	7.0



Observaciones:

Descripción Detallada

EL VÉRTICE 05615016 SE LOCALIZA EN LA PARTE SUR FRENTE DE LA I.E.R SAN LUIS EN LA PARTE DEL PARQUEADERO DE INGRESO DE LA INSTITUCIÓN.

Describió: JAVIER GUALDRON